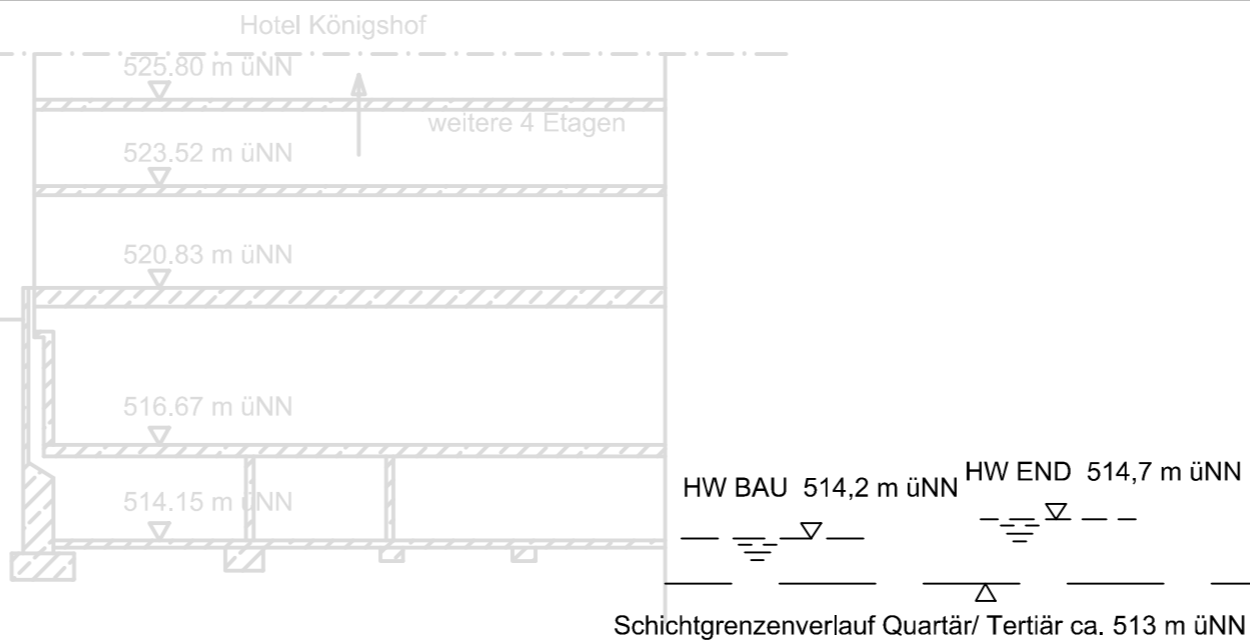
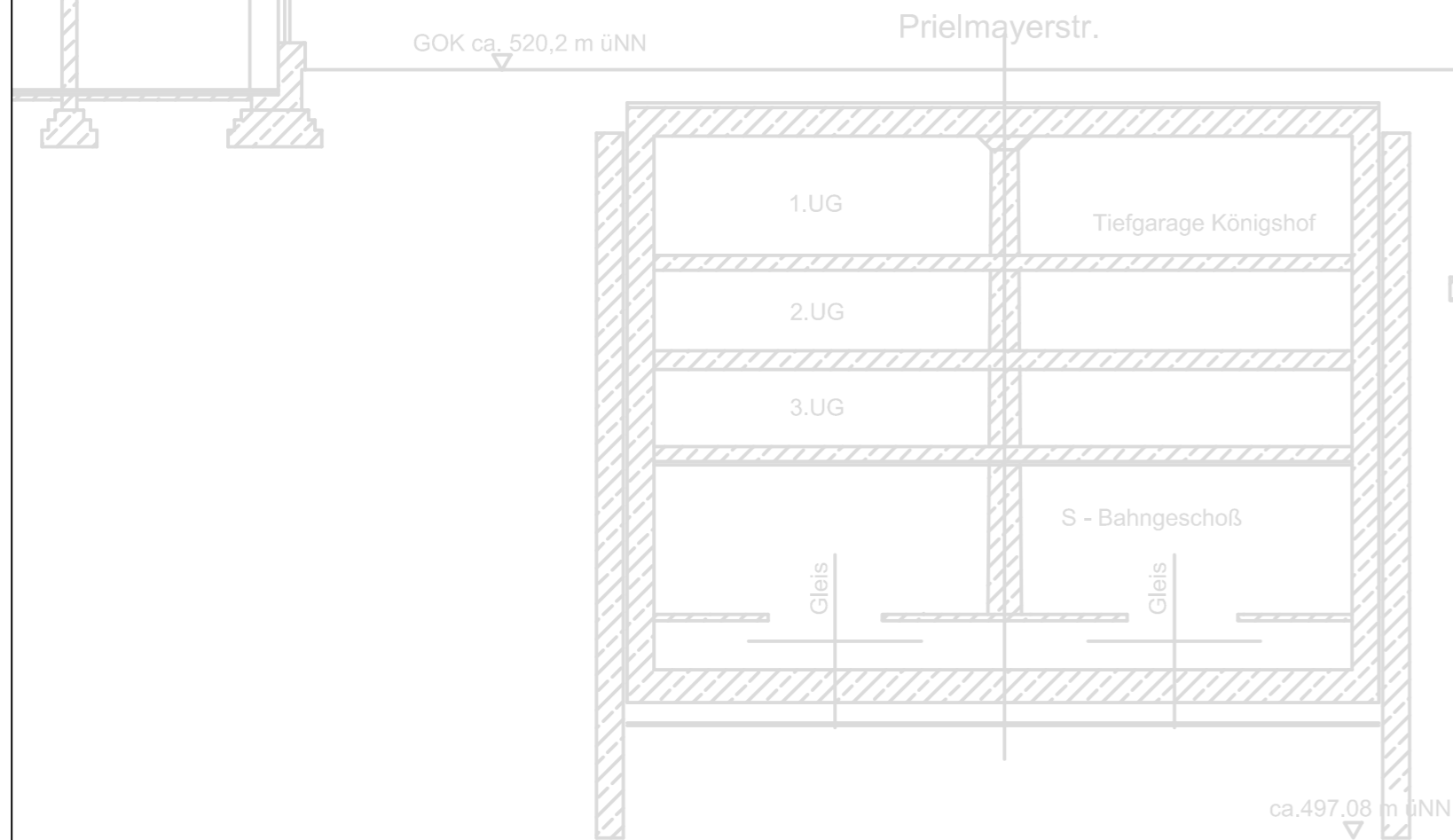


# QUERSCHNITT BAU-KM 105,9+13

M= 1:200



Anlage: 7.2.2.8 B

## zugehörige Pläne

Anlage: 4.9 A Lageplan Bau-km 105,8+93 - 105,9+96

### Legende:

- Bestand (einschließlich DB Kataster)
- Planfestgestellte Planung einschließlich abgeschlossene Planänderungen
- Planungen aus laufenden Planänderungsverfahren
- 6. Planänderung
- Planfeststellungsgrenze
- Bemessungswasserstand End
- Bemessungswasserstand Bau
- Schichtgrenzenverlauf Quartär / Tertiär

## Unterlage zur 6. Planänderung

Nr.	Änderung / Ergänzung	Datum	Name / Stelle	Planstatus / Prüflaufdaten

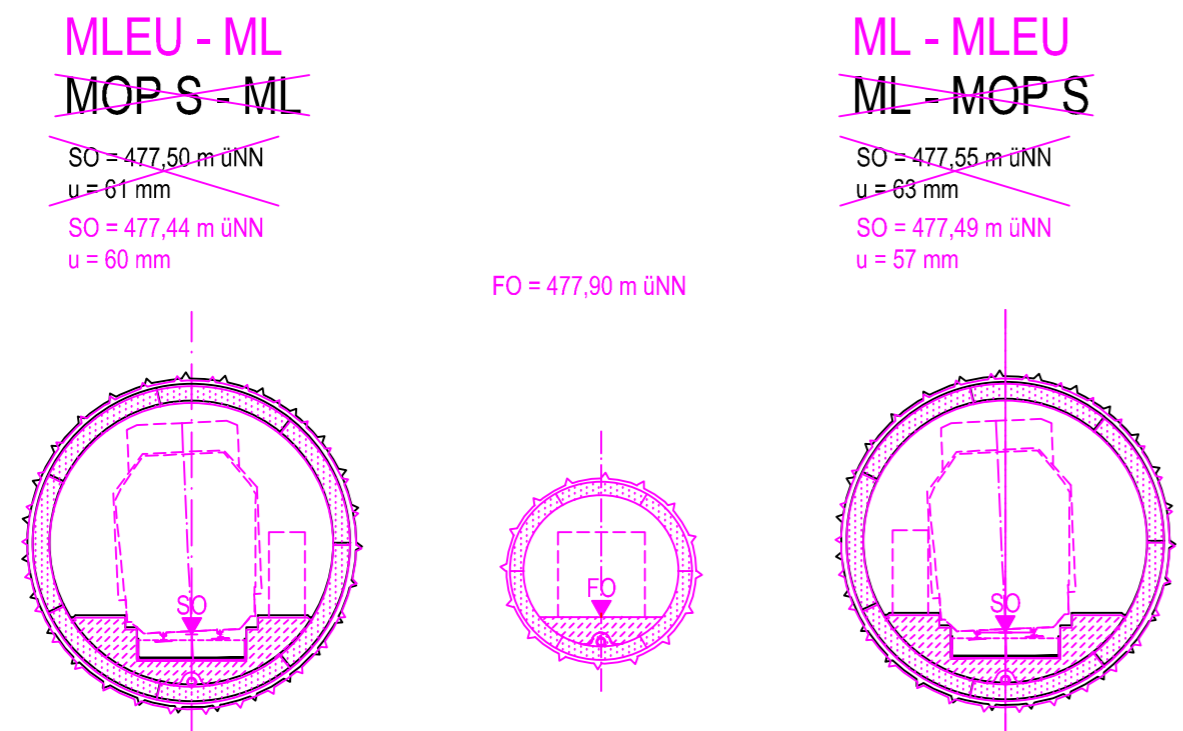
Verwendung und Planwerk  
**Planfeststellung PFA 1**  
**Querschnitt S-Bahn Prielmayerstr.**  
**Bau-km 105,9+13**

Bauherr / Auftraggeber <b>DB NETZE</b> DB Netz AG, Regionalbereich Süd Richelstraße 3, 80634 München Tel. 089 / 1308-0	Bauherr / Auftraggeber <b>DB NETZE</b> DB Station & Service AG Bahnhofsmanagement München Bayerstr. 10a, 80335 München, Tel. 089 / 1308-0	Bauherr / Auftraggeber <b>DB NETZE</b> DB Energie GmbH Energieversorgung Süd, Richelstraße 3 80634 München, Tel. 089 / 1308-0
--	---	---

Planersteller: München, 30.06.2020	Auftrags-Nr.: <table border="1"> <thead> <tr> <th></th> <th>Datum</th> <th>Name</th> </tr> </thead> <tbody> <tr> <td>bearb.</td> <td>15.06.2021</td> <td>Platzer</td> </tr> <tr> <td>gez.</td> <td>15.06.2021</td> <td>Stöckl</td> </tr> <tr> <td>gepr.</td> <td>15.06.2021</td> <td>Braun</td> </tr> </tbody> </table>		Datum	Name	bearb.	15.06.2021	Platzer	gez.	15.06.2021	Stöckl	gepr.	15.06.2021	Braun
	Datum	Name											
bearb.	15.06.2021	Platzer											
gez.	15.06.2021	Stöckl											
gepr.	15.06.2021	Braun											

Vorhabenträger <b>DB NETZE</b> DB Netz AG Großprojekt 2. S-Bahn-Stammstrecke München Arnulfstr. 27, 80335 München, Tel. 089 / 1308-0 Datum: _____ Unterschrift: _____	Planzeichen / - Nr. / Codierungen / AZ <b>G10_ILFxx_7.2.2.8</b>
--	--

Maßstab: 1:200	Bauvorhaben: <b>2. S-Bahn-Stammstrecke München</b>	Höhensystem DHHN 12
Format: 0,25 m²	ggf. weitere Projektdaten zum Bauvorhaben	Koordinatensystem DHDN
Bauwerksnummer		Barcode / Ident - Code
Strecke	Kilometer	Kennzahl
Brückennummer		Belastungsannahmen
Werkstoffe		Werkstoffe



Die Darstellung der Gebäude Königshof und Justizpalast beruhen auf der Information der Hausakteneinsicht.  
 Die Darstellung der bestehenden S-Bahn beruhen auf den Plänen  
 S-Bahn München Übersichtsplan Plan Nr. N / Itb 1 / 13  
 S-Bahn München Übersichtsplan Plan Nr. N / Itb 2 / 2  
 Lageplan Nr.2 IB 5550 P1 002 / 5550 / 0.385